
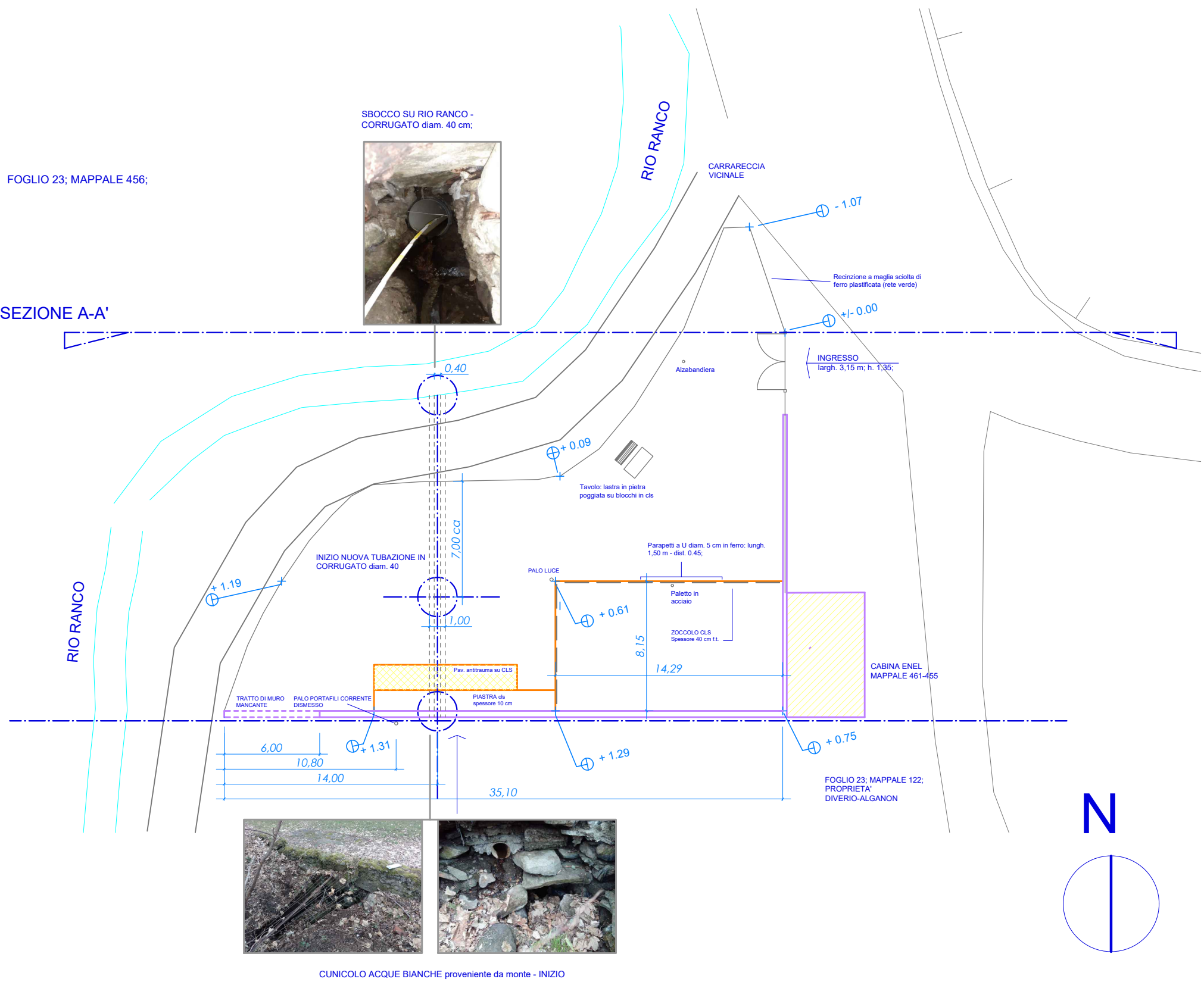
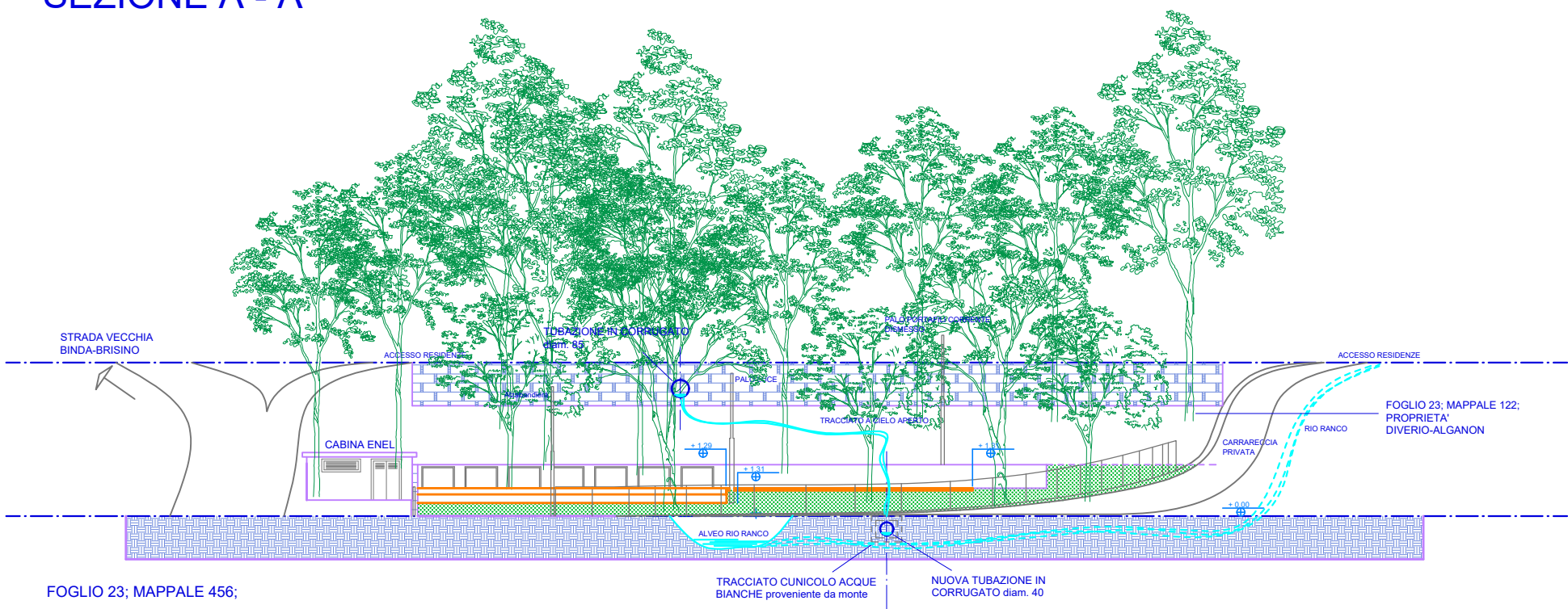




## SEZIONE A - A'



## DOCUMENTAZIONE FOTOGRAFICA



*Dall'alto verso il basso:*

- *muro di contenimento a confine tra i mappali 456 e 122;*
- *vista sulla carrareccia a servizio delle abitazioni;*
- *pietra in cls esistente;*
- *il complesso del parco visto da monte;*

INQUADRAMENTO ASSETTO IDROGEOLOGICO  
(adeguamento PAI):  
2a - 2b - 3A

- CLASSE 2a (parte area a colore azzurro);
- Versanti caratterizzati da attività media o medio-bassa con modesta propensione al dissesto e presenza locale di terreni limosi con mediocri caratteristiche geotecniche e talora substrato roccioso stabile ma con disarticolazioni superficiali;
- Pericolosità moderata; Interventi ammessi: tutti;
- CLASSE 2b (parte area a retino marrone);
- Versanti caratterizzati da attività media o localmente medio-elevata caratterizzate per lo più da substrato roccioso affiorante o subaffiorante e in misura minore da terreni di origine glaciale in genere di non rilevante spessore.
- Pericolosità moderata; Interventi ammessi: tutti;
- CLASSE 3A (parte area a rossa);
- Alvei attivi di corsi d'acqua
- Pericolosità da media a molto elevata;
- Interventi ammessi:
- Ammessi gli interventi, elencati nelle N.T. che garantiscano requisiti di sicurezza propri;



**COMUNE DI STRESA**  
PROVINCIA DEL VERBANO CUSIO OSSOLA

# RISTRUTTURAZIONE PARCO GIOCHI COMUNALE IN FRAZIONE "BINDA" PROGETTO ESECUTIVO

**UFFICIO TECNICO COMUNALE**

DATA:  
AGOSTO 2023

## AGGIORNAMENTI

IL SINDACO

**MARCELLA SEVERINO**

IL RESPONSABILE DEL SERVIZIO OPERE E SERVIZI PUBBLICI

**Geom. Marina Rizzato**

L'ISTRUTTORE TECNICO PROGETTISTA

Arch. Andrea Saul Zanarella

STATO DI FATTO  
Planimetria - Sezione  
Inquadramento PAI

TAVOLA  
II